

EL MUNDO ESTÁ LLENO
DE POSIBILIDADES.
Y TODAS
ESTÁN AQUÍ.



BARILOCHE

Patagonia - Argentina

LAGO NAHUEL HUAPI



SAN CARLOS DE BARILOCHE - DATOS ÚTILES

📍 Código Postal
8400

☎️ Prefijos telefónicos
DDN: 0294
DI: 0054 294

🌡️ Temp. promedio
Verano: 23.5 C
Invierno: -1.4 C

Cuartel Central de Bomberos
+ 54 (294) 44 22828 - 100
Policía
+ 54 (294) 44 23434 - 101

Hospital Zonal - Emergencias
+ 54 (294) 44 26100 - 107
Información Turística- Centro Cívico
+ 54 (294) 44 26784 / 44 29850



CHILE

Cruce Chile
A Osorno
A Pto. Montt

CORDILLERA
DE LOS
ANDES

A Junín de los Andes
A Zapala
A Neuquén

SAN MARTÍN DE LOS ANDES

Bariloche-San Martín por:
Siete Lagos 196 Km

VA. TRAFUL

VA. LA ANGSTURA

SAN CARLOS DE BARILOCHE

A El Bolsón 129 Km (desde Bariloche)

ACTIVIDADES

- Buceo
- Cabalgata
- Canopy
- Kayak
- Parapente
- SUP
- Navegación
- Mountain Bike
- Ski
- Yachting
- Rafting
- SUR
- Zip Line
- Pesca
- Trekking

REFERENCIAS

- Ruta Pavimentada
- Camino Ripio
- Senda bien visible
- Picada poco visible
- Ruta de alta montaña
- Ferrocarril
- Ruta Nacional
- Ruta Provincial
- Medios de elevación
- Sendero Huella Andina
- Guardaparque
- Camping organizado
- Refugio con servicio
- Vivac sin servicio
- Puente colgante
- Cascada
- Gendarmería Nacional
- Teleférico/Cable carril
- Muelle



**EN BARILOCHE TENEMOS
TODAS LAS NIEVES.**

TURISMO NIEVE



CERRO CATEDRAL

Uno de los lugares más tradicionales y encantadores de la Patagonia argentina.

Sus picos superan los 2100 metros de altura. Se ubica a sólo 19 kilómetros del centro de la ciudad, con acceso directo por ruta asfaltada y servicios de transporte público todos los días.

El Cerro Catedral **es un complejo de esquí** ideal para los fanáticos de las tablas y el deporte. Ofrece 40 medios de elevación y 1200 hectáreas esquiabiles que se dividen en bosques, cañadones y áreas fuera de pista.

Cuenta con más de 5 mil camas hoteleras, tiene alrededor de 400 instructores profesionales de esquí y snowboard, más de 10 escuelas para todas las edades y niveles, incluyendo escuelas de esquí adaptado, alrededor de 10 mil equipos en alquiler, una variada oferta gastronómica, un completo shopping, un centro asistencial, cajeros automáticos, un estacionamiento pago y otro totalmente

gratuito con servicio de transporte hasta el acceso a los medios de elevación.

La segunda gran propuesta es el Cerro Mágico, un centro de actividades de montaña que funciona durante las cuatro estaciones del año y que ofrece actividades para toda la familia, tales como gastronomía de altura, paseos con las mejores vistas panorámicas, ascensos por medios de elevación, nieve, aventura y mucho entretenimiento. **En invierno incluye una amplia gama de actividades:** un play park ideal para el aprendizaje de esquí, un parque infantil conocido como Catyland y dos pistas de trineos y donas, interesantes paseos temáticos, travesías con motos de nieve, una pista de snow bike, travesías guiadas de trekking, una tirolesa en la cumbre para los más chicos, paseos guiados en cuatriciclos, un bike park con propuestas para la familia y un descenso en mountain bike para los más experimentados.



COMPLEJO TURÍSTICO TELEFÉRICO CERRO OTTO

El teleférico se encuentra ubicado a sólo cinco kilómetros del centro de la ciudad. El ascenso a la cumbre se realiza mediante 42 góndolas panorámicas con capacidad para 4 pasajeros cada una. El complejo, a 1405 metros sobre el nivel del mar, incluye la mundialmente famosa **confitería giratoria** que gira 360 grados en 20 minutos para mostrarnos el imponente paisaje del Parque Nacional Nahuel Huapi, mientras degustamos sus variadas propuestas en gastronomía regional. El cerro cuenta con **pistas de trineos** para deslizarse por la pendiente de la montaña y permite realizar caminatas con raquetas por el bosque, viajar en el Funicular de la Cumbre o simplemente **¡jugar con la mejor nieve del mundo!**



PIEDRAS BLANCAS

Correr una carrera de trineos en familia después de una gran nevada. Volar sobre el bosque a mil quinientos metros de altura. Vivir la emoción de tu primera clase de esquí. Hacer un safari en trineos por la montaña. Recuperar la energía con un rico chocolate caliente. Subir en aerossilla y bajar como quieras, esquiando, en snowboard, en trineo... ¡como quieras!

Hoy es el **punto de encuentro ideal para todos aquellos que aman la nieve**. Un gran centro de diversión para jugar y disfrutar en familia o con amigos. **¡Y hay una nueva atracción! El ZIPLINE:** que te permite deslizarte por un cable desde una plataforma y atravesar el bosque a gran velocidad, simulando el vuelo rasante de un ave.



CENTRO DE SKI NÓRDICO

Es la combinación perfecta de deporte y naturaleza, ideal para disfrutar de la nieve con amigos o en familia. El centro ofrece más de 10 km de pista para todos los niveles, inmersas en lo profundo de hermosos bosques de lengas centenarias. **¡Y no te pierdas la Noche Nórdica!** Un increíble paseo en cuatriciclos con orugas a través de un bosque cubierto de nieve, para terminar con una cálida y deliciosa cena en El Refugio.

ESPACIO NEUMEYER: LA AVENTURA BLANCA

Una aventura inolvidable a tan sólo 20 kilómetros de la ciudad. En el Valle de Challhuaco, en el medio de su asombroso bosque de lengas, se encuentra el espacio Neumeyer, un verdadero centro de ecoturismo que te invita a vivir múltiples experiencias en la nieve, el bosque y la montaña, haciendo trekking con raquetas de nieve, esquí de fondo, esquí de travesía y trineos, y disfrutando de una vista increíble en panorámicos miradores. **Además, vas a descubrir una laguna congelada donde habita una variedad especial de rana, única en el mundo.**



CERRO LÓPEZ

Cerca de Colonia Suiza, su propuesta incluye **canopy y caminatas**. No podés perderte la excursión a alguno de sus **tres refugios de montaña**: el Refugio López, el Refugio Roca Negra y el Refugio Extremo Encantado, a los cuales llegaremos desde la base del cerro en una fantástica travesía 4x4. En el refugio **Roca Negra** podés realizar caminatas con raquetas por la nieve y disfrutar de una exquisita comida de montaña frente a los más imponentes paisajes; en el

Refugio López encontrarás un excelente lugar con todo lo necesario para pernoctar y abierto todo el año (aunque durante la época invernal se debe consultar primero antes de realizar el ascenso); en el **Refugio Extremo Encantado**, también podrás realizar caminatas con raquetas, disfrutar un delicioso almuerzo o realizar una increíble excursión nocturna con cena incluida.



NO PARÁS DE HACER COSAS,
PERO IGUAL DESCANSÁS.

ESO ES MAGIA.

LAGOS Y PLAYAS



Verano en Bariloche. Casi treinta grados de temperatura.

Es que aquí hay playas para todos los gustos. La ciudad ofrece playas sobre el lago Nahuel Huapi, ya sean céntricas o más alejadas. Una de las más extensas y concurridas es la **Playa del Centenario**, ubicada cerca de la estación de ómnibus y trenes donde se puede practicar windsurf y kitesurf. Frente al Centro Cívico, también está la **playa pública**.

Otra playa muy concurrida es la de **Melipal**, en el km 4 de la avenida Bustillo. Cuenta con guardavidas, tiene una zona comercial en sus proximidades y se puede acceder con transporte público.

Entre las más tradicionales se encuentra **Playa Bonita**, ubicada en el km 8 de la avenida Bustillo. Es una playa de piedras pequeñas que cuenta con bares,

restaurantes, baños y seguridad. Desde esta playa se pueden ver las islas Huemul, Gallina y Victoria.

En el Km 12 de la avenida Bustillo está la playa **Bahía Serena**, pequeña, tranquila y familiar. Se trata de una bahía con arena fina y agua un poco más cálida, perfecta para los más chicos. Además cuenta con guardavidas y es ideal para ir a tomar mate temprano.

Siguiendo hasta el km 29 se encuentra la entrada a **Villa Tacul**, justo detrás del Lao Lao. Se trata de una playa rodeada de bosque, con aguas tranquilas aunque un poco más frías que las anteriores. Es perfecta para ir en verano e ideal para hacer un picnic y practicar buceo.

También está la playa del **lago Gutiérrez**, a la que se puede llegar utilizando





el transporte público. Sus aguas son más cálidas y cuenta con guardavidas, por lo que es ideal para niños y personas mayores.

En el mismo lago está la playa de Villa **Villa Los Coihues**. Ideal para descansar. Cuenta con guardavidas y un increíble museo paleontológico, con huevos de dinosaurio, maquetas y fósiles.

Además están los lagos **Moreno Este-Oeste**, que ofrecen playas ideales para la práctica del remo, el windsurf y **stand up paddle**, mientras que los lagos **Mascardi, Guillermo y Steffen** cuentan con playas tranquilas, ideales para desconectarse y relajarse.



An aerial photograph of a scenic lake with turquoise water. A large white boat is docked at a small peninsula with a building and a wooden deck. The background shows dense green forests and mountains under a clear blue sky.

NUEVOS LUGARES, NUEVAS EMOCIONES

EXCURSIONES LACUSTRES

ISLA VICTORIA Y BOSQUE DE ARRAYANES

Esta excursión en una experiencia inolvidable los 365 días del año. Partiendo desde Puerto Pañuelo, en la imponente península de Llao Llao, y tras una hora de navegación, se arriba a la península de Quetrichue, ubicada en el noreste del Lago Nahuel Huapi, en donde se encuentra el legendario **Bosque de Arrayanes**.

En este lugar único en el mundo, el arrayán, un arbusto de exquisito color azafrán y flores blancas, toma la envergadura arbórea para formar un mágico e inusual bosque.

Luego navegaremos hacia **Puerto Anchorena**, en la **Isla Victoria**, en donde nos encontraremos con una flora prolífica en especies de gran atractivo visual.

Los senderos de esta hermosa y milenaria isla nos llevan hasta **Playa del Toro**, una espléndida playa de arena volcánica en donde se pueden observar las pinturas rupestres realizadas por los pueblos originarios que habitaban en esta zona.

PUERTO BLEST Y CASCADA DE LOS CÁNTAROS

Navegar el Lago Nahuel Huapi recorriendo su brazo más imponente, el brazo Blest, **es una experiencia que ningún visitante de Bariloche debe perderse.**

Zarpando de Puerto Pañuelo, en la península del Llao Llao, recorreremos a lo largo de una hora de navegación el **islotte Centinela** (donde descansan los restos del Perito Francisco Pascasio Moreno, padre de los parques nacionales argentinos), para luego arribar a la **Cascada de los Cántaros**.

Allí atravesaremos la frondosa vegetación de la selva valdiviana hasta llegar al **Lago Cántaros**, lugar de nacimiento de la cascada, y disfrutar de la imponente presencia de un alerce con más de 1.500 años.

Finalmente llegaremos a **Puerto Blest**, desde donde podremos visitar la Bahía Blest y conocer el **Lago Frías**, con sus peculiares aguas verdes.



CRUCE ANDINO

El Cruce Andino®, **la mítica ruta a través de los lagos andinos patagónicos**, es un cruce que une Argentina con Chile y que hace más de cuatro siglos transitaban los nativos huilliches y mapuches.

Zarpando desde Puerto Pañuelo navegaremos aproximadamente una hora por el brazo Blest, pasaremos frente a la isla Centinela y llegaremos a la bella e imponente Cascada Blanca. De allí, pondremos proa hacia Puerto Blest.

Una vez en el muelle, y después de recorrer la Bahía Blest y el Río Frías, nos internaremos en el bosque a bordo de un bus, para recorrer un trayecto de 15 minutos hasta el Puerto Alegre, a orillas del Lago Frías. Allí volveremos a embarcarnos, para navegar este lago en un recorrido de unos 25 minutos, hasta llegar al Puerto Frías.

Tras realizar los trámites de migraciones abordaremos un micro 4X4 especialmente acondicionado para atravesar la cordillera, recorriendo los deslumbrantes paisajes de la selva valdiviana, hasta llegar a Peulla, en Chile. Luego de almorzar, navegaremos hasta el Lago de Todos los Santos, en

dirección a Petrohué, donde retomaremos la vía terrestre bordeando el Lago Llanquihue, para llegar finalmente a la ciudad de Puerto Varas.

Esta travesía se realiza los 365 días del año y se puede hacer en 1 ó más días. Además, también se puede realizar el camino inverso (desde Chile) para ingresar a la Argentina de la misma manera.

BRAZO TRISTEZA

Desde Bahía López, a 25 kilómetros de Bariloche, se llega en una embarcación a motor al Brazo Tristeza. Allí, si el día está despejado, se pueden observar los **glaciares de la cumbre del Cerro Tronador**, el más alto del parque. Al llegar al final de este brazo, se desciende a tierra para recorrer un sendero a través de un denso bosque, en el que alternan especies conocidas como el coihue y la caña. Se arriba entonces a la **Cascada del Arroyo Frey**.



**TU ADRENALINA
TAMBIÉN QUIERE
DISFRUTAR.**

TURISMO AVENTURA



TREKKING

CERRITO LLAO LLAO Y VILLA TACUL

Un paseo a través del bosque, con imponentes paisajes y una vista inigualable. Desde allí se puede seguir hasta Villa Tacul, un conjunto de bahías ideales para practicar buceo y pasar una hermosa tarde.

BAHÍA LÓPEZ

Una excursión sin riesgos, ideal para quienes no tienen experiencia en trekking, con espectaculares vistas del entorno.

LAGO ESCONDIDO

Un hermoso recorrido por los túneles naturales del Bosque de Coihues. Seguimos hasta el lago, que se destaca en verano por sus aguas templadas. De allí se puede seguir hasta la Bahía de los Troncos, desde donde se puede apreciar una increíble vista del Cerro López, la Bahía López y el Brazo Tristeza.

TRAVESÍA DE LOS 4 REFUGIOS

Es un trekking de carácter que une los refugios Frey, Jakob, Laguna Negra y López. Exigente a nivel tanto físico como técnico. Se pernocta en refugios con servicio de cena y desayuno.

CERRO TRONADOR - PICO ARGENTINO (RUTA NORMAL)

Sus 3.491 metros de altura convierten al Cerro Tronador en la montaña más alta del Parque Nacional Nahuel Huapi. Desde su cumbre se puede disfrutar de una vista incomparable.

HUELLA ANDINA

Conforma el primer sendero de largo recorrido de la Argentina. Se extiende por 540 km desde Villa Pehuenía, en la provincia del Neuquén, hasta el área del lago Baguilt, en Trevelin, provincia de Chubut.

Registro Obligatorio de Trekking: www.nahuelhuapi.gov.ar

ESCALADA

Se aconseja el asesoramiento de un guía profesional, no realizar escaladas individualmente y utilizar el equipo técnico apropiado.



CERRO CATEDRAL – REFUGIO FREY

Es una de las zonas más grandes del continente. Sus agujas son de un excelente granito rojo, con fisuras, placas y agujeros, acompañadas del marco de un paisaje excepcional.

ESCALADA DEPORTIVA EN CERRO VENTANA

El lugar se encuentra a 10 kilómetros de Bariloche y ofrece una hermosa vista del lago Gutiérrez y del Cerro Catedral.

ESCALADA EN PIEDRAS BLANCAS (CERRO OTTO)

A 6 kilómetros de Bariloche. Se puede escalar todo el año, aunque la fecha ideal es en verano. Ofrece una buena vista de la ciudad.

ESCALADA EN HIELO EN CERRO TRONADOR

Es la montaña más atractiva para escalar. Empieza con una caminata hasta el Refugio Otto Meiling, para salir de madrugada y hacer cumbre antes de la media mañana.

CABALGATAS

Las cabalgatas pueden ser cortas, ideales para familias con niños, o travesías de varios días que nos llevarán hasta Chile. El recorrido estará guiado por expertos y se pueden realizar durante todo el año, tanto en el bosque como en la estepa. En invierno, la nieve y el hielo crean nuevos paisajes para descubrir y recorrer.





VUELOS EN PARAPENTE

Una experiencia única para vivir Bariloche desde el cielo. Los vuelos se realizan en el Cerro Otto y no hace falta experiencia previa ni entrenamiento físico alguno. **IMPORTANTE:** Si es tu primer vuelo en parapente, te sugerimos que lo hagas con un instructor o piloto especializado, y utilizando un parapente biplaza.

CANOPY

Una experiencia para toda la familia que propone otra manera de descubrir la naturaleza: **la increíble sensación de volar a través del bosque,** contemplando asombrosos paisajes. El recorrido total es de 1.500 metros, uno de los más largos de América del Sur, y se realiza en el Cerro López.



MOUNTAIN BIKE

El Parque Nacional Nahuel Huapi posee una geografía muy rica y variada, lo que lo convierte en el escenario ideal para la práctica del ciclismo de montaña. Las salidas pueden ser guiadas por expertos y el lugar más buscado para practicar este deporte es el Bike Park, en la ladera del Cerro Catedral; además, hay un sendero entre la base del Cerro y el Lago Gutiérrez.



RAFTING

FLOTADA EN EL RÍO LIMAY (CLASE 1&2)

Una propuesta ideal para toda la familia, **navegando un río tranquilo y de aguas cristalinas**, con remansos y corrientes suaves, a pocos kilómetros de la ciudad de Bariloche.

RÍO MANSO INFERIOR (CLASE 2&3)

Ideal para toda la familia. La excursión comienza en el lago Steffen, al cual se accede desde Bariloche por la ruta 40.

DE RÍO MANSO HASTA LA FRONTERA (CLASE 3&4)

Esta excursión, apta para personas con buena condición física y que sepan nadar, permite **navegar el último tramo del Río Manso, con vertiginosos saltos a través de estrechos cañones, hasta llegar al límite con Chile.**



KAYAK DE TRAVESÍA

Ideal para toda la familia. Se ofrecen **paseos guiados** de medio día, día completo y travesías de dos o más días de duración, durante todo el año.

KAYAK DE RÍO Y DUCKIES

Con unas pocas habilidades básicas, tanto niños como adultos pueden aprovechar las infinitas posibilidades del kayak. Con excursiones guiadas por los ríos Manso y Limay, las actividades incluyen el **descenso de ríos, así como disciplinas de slalom y rodeo o free-style.**



STAND UP PADDLE

Remar parados sobre una tabla de surf es una actividad que cada día suma más y más adeptos. Los lagos Nahuel Huapi, Moreno y Gutiérrez, por su belleza y ubicación geográfica, ofrecen el entorno ideal para la práctica de esta disciplina.

STAND UP RAFTING

Bariloche es el único destino turístico en Latinoamérica que ofrece esta novedosa propuesta. La actividad se desarrolla en el Río Limay y consiste en **remar en grupo, parados, sentados o arrodillados sobre una tabla especial**, siempre con el acompañamiento de un guía.



PASEOS EN VELERO

Los vientos constantes del incomparable Nahuel Huapi convierten a este lago en un **verdadero paraíso para navegantes**. Rincones exclusivos a los que sólo se puede llegar en barco, solitarias bahías ocultas y hermosas playas de ensueño para bañarse y relajarse.

BUCEO

Lo invitamos a explorar un mundo nuevo, oculto en las profundidades cristalinas de la Patagonia subacuática. Los colores y las formas más espectaculares, en el agua más pura que uno pueda imaginarse.

KITE SURF

El lago Nahuel Huapi es uno de los mejores sitios de la Argentina para la práctica de este extraordinario deporte, ya que el viento es constante casi todos los días y **las playas permiten una práctica segura**.

PESCA DEPORTIVA

El Lago Nahuel Huapi y los ríos Limay, Manso y Traful son algunos de los lugares más buscados. Hay tres modalidades de pesca deportiva: la **pesca con mosca, el spinning y la pesca embarcada o trolling**.



REFUGIOS DE MONTAÑA

REFUGIO EMILIO FREY

Está ubicado en el **Cerro Catedral**, a orillas de la laguna Toncek, a 1700 metros sobre el nivel del mar. Está abierto todo el año y ofrece servicio de cocina, un menú de comidas elaboradas allí mismo y sanitarios. **Tiene capacidad para 30 personas.**

REFUGIO JAKOB

Se encuentra ubicado en la margen izquierda del **Lago Jakob**, a 1600 metros sobre el nivel del mar. Cuenta con dos amplios dormitorios con **capacidad para 100 personas**. En las cercanías del Lago Jakob se encuentra la bellísima laguna Témpanos.

REFUGIO ITALIA MANFREDO SEGRE (LAGUNA NEGRA)

Está ubicado a orillas de la **laguna Negra** y del cerro homónimo, a 1650 metros sobre el nivel del mar. **Tiene capacidad para 60 personas.**

REFUGIO AGOSTINO ROCCA - PASO DE LAS NUBES

Se ubica a 1435 metros sobre el nivel del mar, en la ladera este del Cerro

Tronador. Tiene capacidad para 80 personas, 10 habitaciones, sala de enfermería, dependencia de refugieros, depósitos y duchas.

REFUGIO OTTO MEILING

Se encuentra ubicado en la ladera del **Cerro Tronador**, entre los glaciares Castaño Overa y Alerce, a 2000 metros sobre el nivel del mar. **Cuenta con capacidad para 60 personas.**


REFUGIO LÓPEZ

Ubicado a 1620 metros sobre el nivel del mar. Cuenta con capacidad para albergar a 100 personas y es el más grande y confortable de los refugios de montaña. Además, es el refugio de más fácil acceso. El camino comienza en Circuito Chico y cruza el arroyo López.

REFUGIO BERGHOF

Consta de un amplio salón comedor, una cocina muy completa y despensa. Está construido mayormente en madera. Las noches en el refugio son la combinación perfecta entre música, gastronomía y una vista única de Bariloche.

Registro obligatorio de trekking: www.nahuelhuapi.gov.ar



**EN BARILOCHE TENÉS
MONTAÑAS DE COSAS
PARA HACER.**

**COMPRAS &
ENTRETENIMIENTO**



Además de la naturaleza, el aire puro, el agua cristalina de sus ríos y sus lagos y sus paisajes imponentes, Bariloche es un gran centro comercial en donde convergen las más importantes marcas tanto nacionales como internacionales. Una amplia oferta de locales, varias galerías y dos grandes shoppings satisfacen cualquier necesidad a la hora de salir de compras o a divertirse.

Un recorrido lleno de sorpresas, a lo largo del cual te vas a encontrar con ofertas y oportunidades para todos los gustos. El Shopping Patagonia tiene, además, modernas salas de cine y un excelente espacio gastronómico. La Galería del Sol combina una maravillosa arquitectura de montaña, con un amplio y variado abanico de ofertas que incluye todo tipo de productos regionales y moda.

UNA MONTAÑA DE DIVERSIÓN

Luego de disfrutar de los paseos, la aventura y la mejor gastronomía, Bariloche sigue ofreciendo todo tipo de entretenimientos. Los que quieran salir de noche después de todo un día de emociones se encontrarán con muchos pubs, las mejores discotecas del país y un moderno casino. Además, hay un teatro con una cartelera de primer nivel en pleno centro de la ciudad, un bar de hielo y una pista de patinaje. También hay un bowling, una moderna galería de arte, salas con espectáculos musicales y eventos culturales de todo tipo y en cualquier época del año. Por todo esto y mucho más, Bariloche es considerado el destino por excelencia para los que quieran disfrutar y divertirse en familia.



COMBINÁ EL DEPORTE
Y LA NATURALEZA.

GOLF & PESCA



Pescar en Bariloche es un placer incomparable que atrae a miles de pescadores del país y del mundo, no sólo por la calidad de la infraestructura y los servicios asociados a esta actividad, sino por la magia, la tranquilidad y la increíble belleza de su entorno. Tanto en los ríos como en los lagos de montaña, pescar en estas aguas puras y cristalinas es una experiencia única e inolvidable.

La temporada se extiende durante seis meses, desde noviembre hasta fines de abril, aunque en el lago Moreno se puede pescar con mosca durante todo el año (con devolución). Las especies que más se pescan son la trucha marrón y la trucha arco iris.

EN EL LUGAR MÁS VERDE DEL MUNDO, EL MEJOR GREEN PARA PRACTICAR.

Si lo que querés es practicar golf en los más imponentes escenarios naturales, Bariloche te ofrece dos excelentes campos con 18 hoyos cada uno, Llao Llao y Arelauquen. También hay una tercera alternativa, Pinar Golf, con 9 hoyos. A lo largo de la temporada (que debido al clima de la región se extiende de octubre a abril) podrás disfrutar de un variado calendario de torneos con competencias para todos los niveles de juego, así como de encuentros internacionales con participantes de primer nivel.

Disfrutá de un deporte maravilloso en uno de los lugares más hermosos del planeta. La práctica del golf consiste en caminar, respirar y relajarse. Y para hacer todo eso, Bariloche es ideal.





NUESTRO CHOCOLATE TE LLEVA A LA CIMA DEL SABOR.

GASTRONOMÍA

Restaurants de alta cocina. Fondas rústicas. Parrillas. Casas de té. Ahumaderos. Cervecerías. Chocolaterías. La legendaria trucha de los lagos barilochenses. El incomparable sabor del corderito patagónico. Goulash con spatzle. Ahumados exquisitos de salmón, ciervo, jabalí, trucha y quesos.

¡No te va a alcanzar el viaje para probar tantas cosas!

Tenés una gran variedad de **cervezas artesanales**, desde pilsen, bock, scotch ale, pale ale, cream stout, kolsch, honey beer, milk stout, brown porter, fabricadas con ingredientes naturales de la zona, y con procesos que nunca pierden la irremplazable esencia de la elaboración artesanal.

Además, podés vivir la increíble experiencia de degustar una comida entre las nubes, bien cerca del cielo: los **refugios de montaña** ofrecen una excelente variedad en comidas regionales, ideales para recuperar fuerzas después de un día intenso de excursiones y emociones.

¡Y a no perderse el curanto! El único lugar en el que podrás disfrutar de este ancestral plato de carnes y verduras cocinadas bajo tierra y envueltas en hojas de nalca es Colonia Suiza, a 25 km de Bariloche.

Pero falta lo principal: el chocolate. ¿Cuál chocolate? ¡Todos! Con nueces, pasas de uva, frutas secas, praliné, con cognac, con whisky, en rama... por algo somos la **Capital del Chocolate**.

Por último, si nos visitás en octubre, no te pierdas **Bariloche a la carta**. Un importante evento en el que tanto turistas como residentes disfrutan de catas, degustaciones y clase magistrales de cocina con los mejores chef locales y nacionales.

A hiker wearing a red jacket, a pink hat, and a backpack is walking away from the camera on a dirt path in a forest. The path is covered with fallen leaves and some logs. The trees are mostly bare, with some showing vibrant autumn colors in shades of orange and red. The lighting is soft, suggesting a late afternoon or early morning setting.

**SENDEROS QUE INVITAN A SEGUIR.
LUGARES QUE INVITAN
A QUEDARSE.**

EXCURSIONES TERRESTRES

CIRCUITO CHICO

Es el recorrido más tradicional de Bariloche, un paseo único en el que la ciudad se integra con los bosques, los lagos y las montañas. Sus principales atractivos son el **mirador de Punto Panorámico**, el **Hotel Llao Llao**, el **Parque Municipal** y la **capilla San Eduardo**. A 17 kilómetros del centro de la ciudad, se encuentra el Cerro Campanario en cuya cima es posible disfrutar increíbles vistas panorámicas.

CERRO CATEDRAL

Es el **centro de esquí más grande del hemisferio Sur** y ofrece una amplia infraestructura de servicios para la práctica de los deportes invernales. Está abierto todo el año y cuenta con 40 medios de elevación (entre aerosillas y teleféricos). Su cima cuenta con hermosos paradores y vistas increíbles de los lagos Nahuel Huapi y Gutiérrez y de los cerros circundantes, la Cordillera de los Andes y el Cerro Tronador. En invierno, se encuentra todo lo necesario para la **práctica del esquí y el snowboard**. Durante el resto del año el cerro se convierte en un gran parque ecológico con múltiples actividades, como escalada, trekking, bicicleta de montaña, parapente, rappel y muchas más.

CERRO TRONADOR Y CASCADA LOS ALERCES

Ubicado dentro del Parque Nacional Nahuel Huapi, el Cerro Tronador es el más alto en los alrededores de Bariloche (3400 m). Tras salir del centro de la ciudad, la mítica ruta nacional 40 nos llevará hacia el sur recorriendo las costas de los Lagos Gutiérrez y Mascardi hasta empalmar con la Ruta Provincial 82. Pasando Villa Mascardi giraremos a la derecha y recorreremos un camino de ripio. Al llegar al Río Manso, podremos detenernos en el puente Los Rápidos para observar a las truchas. Seguimos a través de un sinuoso camino, ascendiendo hasta alcanzar el punto de máxima altura de todo el recorrido. Desde allí podremos observar al valle del Río Manso Superior en casi toda su extensión. Seguiremos hasta Pampa Linda. Continuaremos el ascenso hasta llegar al último mirador del recorrido, el Ventisquero Negro, un glaciar que desciende desde el Tronador y que se destaca por su color oscuro. Como alternativa, desde el puente Los Rápidos también es posible continuar hasta La Cascada de los Alerces, un salto de unos 15 metros de altura, en un trayecto acompañado por las cristalinas aguas del Río Manso y que ofrece distintos miradores.

Consultar por horarios de ascenso y descenso de la Cascada:

Horario de ingreso (mano única)

Desde Los Rápidos hasta Pampa Linda: De 10:30 hs. a 14:00 hs.

Horario de regreso (mano única)

Desde Pampa Linda hasta Los Rápidos: De 16:00 hs. a 18:00 hs.

Doble mano: De 19:30 a 09:00 hs.

EL BOLSÓN

A 129 kilómetros de Bariloche yendo hacia el sur por la ruta 40, se encuentra El Bolsón. Una de las mayores atracciones de la ciudad es **la Feria Artesanal** donde podremos ver la elaboración en vivo y en directo de piezas artesanales en diferentes materiales. Esta excursión ofrece dos posibilidades: llegar hasta el **Lago Puelo**, ubicado a 16 km de El Bolsón o dirigirse a El Maitén y conocer el pintoresco tren **La Trochita**.

EL CAMINO DE LOS SIETE LAGOS

Este camino que recorre 184 kilómetros desde Bariloche hasta San Martín de los Andes ofrece **toda la belleza de los paisajes del sur**. Salimos por la Ruta Nacional 40 hacia el norte bordeando la costa del **lago Nahuel Huapi**. Llegamos así a **Villa La Angostura**, con un pintoresco centro comercial. Continuamos por la ruta 40 hacia el norte en lo que se conoce como el **Camino de Siete Lagos** bordeando los lagos **Espejo**, **el Correntoso**, **el Villarino** y **el Falkner**, hasta llegar al mirador de la Cascada Vullignanco. A continuación entraremos al **Parque Nacional Lanín** y seguiremos bordeando los lagos **Escondido**, **Machónico** y **Lácar**, para llegar finalmente a San Martín de los Andes en horas del mediodía.



CIRCUITO GRANDE

Saliendo desde Bariloche hacia el noreste, la ruta nos lleva a través de las costas del río Limay hasta llegar a su confluencia con el **río Traful**. Se pueden realizar paradas intermedias en **Villa Llanquin** y el Anfiteatro del **Río Limay**, así como en el Valle Encantado, donde se pueden ver extrañas figuras rocosas. Desde Confluencia se toma la ruta provincial 65 (de ripio), para recorrer el valle del Río Traful, hasta llegar al lago del mismo nombre, en cuya costa se encuentra la localidad de **Villa Traful**. Se puede recorrer su pintoresco centro, visitar el muelle principal o acercarse hasta alguna de las hermosas cascadas que forman el arroyo Coacó y el arroyo Blanco. Siguiendo por la costa del lago hacia el oeste llegaremos a **Puerto Arrayán**, **la Cascada del Arroyo Catarata** y finalmente a **Paso Portezuelo**. Continuando hacia el sur y luego de visitar los **lagos Correntoso y Espejo** se llega a **Villa La Angostura**.

COMPLEJO TELEFÉRICO CERRO OTTO


El cerro Otto, **a sólo 5 kilómetros** del centro de la ciudad, es uno de los paseos más populares de San Carlos de Bariloche. Para subir se utiliza el moderno Teleférico, compuesto por 42 góndolas panorámicas con capacidad para 4 pasajeros cada una. En la cima, se encuentra la mundialmente conocida **Confitería Giratoria**, única en el país, que ofrece vistas impactantes en las cuatro direcciones. Además, en la cima se puede visitar una **galería de arte** que expone réplicas de las tres obras más importantes de Miguel Ángel Buonarroti: El David, La Piedad y El Moisés. En los alrededores se pueden realizar caminatas por el bosque o disfrutar de distintas actividades durante todo el año.

PIEDRAS BLANCAS

El complejo ofrece durante todo el año una **actividad muy divertida**: el **zipline**, que permite disfrutar de la sensación de "volar", de manera segura, divertida y en pleno contacto con la naturaleza.

REFUGIO BERGHOF

El traslado hasta este conocido refugio se puede realizar en vehículos particulares o ascendiendo a pie, por el camino vehicular que se inicia en el km 1 de la Avenida de los Pioneros. Desde el refugio se puede ir a visitar el pequeño **Museo del Esquí**.



CERRO CAMPANARIO

Un cerro que se destaca por las impactantes vistas que ofrece desde su cumbre. Desde allí se pueden ver los lagos Nahuel Huapi y Moreno, la Laguna El Trébol, la Península San Pedro, la Isla Victoria, los cerros Otto, López, Goye, Bellavista, Catedral, Capilla, el hotel Llao Llao y las arboledas de Colonia Suiza. También hay una confitería para deleitarnos con la mejor repostería casera. El ascenso puede realizarse en aerosillas en 7 minutos, o por un sendero que atraviesa el bosque en aproximadamente unos 30 minutos.

CERRO VIEJO

A sólo diez cuadras del Centro Cívico, el Cerro Viejo ofrece una vista inolvidable. A través de aerosillas dobles, podemos llegar a la confitería con un mirador hacia el lago Nahuel Huapi. El descenso puede realizarse en aerosillas, a **pie en un tobogán gigante!** Además hay un restaurante de comida italiana.

CERRO LEONES

Ubicado en Dina Huapi, a 15 kilómetros de Bariloche, se trata de un **bastión rocoso con cavernas** que fueron habitadas hace más de 8 mil años por los primeros habitantes de la región y donde pueden encontrarse vestigios de arte rupestre. La atracción principal es una cueva con una laguna natural en su interior a la que se accede a través de un estrecho pasadizo. Se realizan cabalgatas.

NOTA:     

Según las condiciones meteorológicas puede existir alguna restricción en los trayectos. Antes de iniciar cualquier excursión, consultar en la Oficina de Informes Turísticos o del Parque Nacional, sobre todo en temporada invernal.

Oficina de Informes Turísticos

Centro Cívico

Tel (0294) 423022 / 426784 / 429850





+INFO

Secretaría Municipal de Turismo

Centro Cívico

Tel.: +54 (294) 44229850/4429896

Ministerio Provincial de Turismo

12 de Octubre

Tel.: +54 (294) 4423188/4423189

EMPROTUR (Ente Mixto de Promoción Turística)

Villegas 215 (Piso 2)

Tel.: +54 (294) 4431484/4422484

emprotur@speedy.com.ar

EMPROTUR

ENTE MIXTO DE PROMOCIÓN TURÍSTICA








BARILOCHE

SEGUINOS

 /BarilochePatagoniaArgentina/

 /Bariloche_ar

 /BarilocheArgentina

 /bariloche.ar/

